PROFIL PODŁUŻNY DROGA NR 4

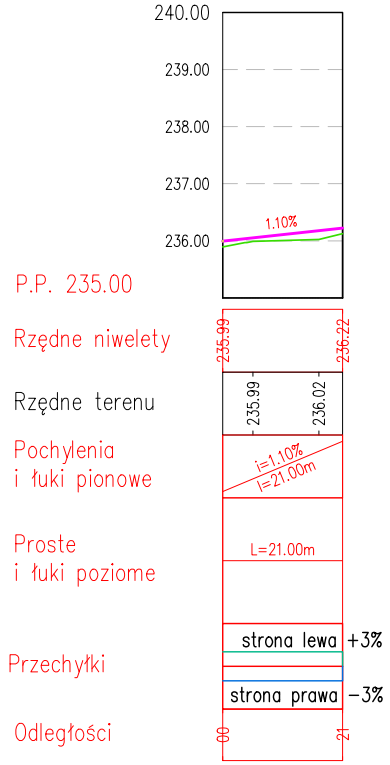
240.00
239.00
238.00
237.00
236.00
1.10%
P.P. 235.00
Rzędne niwelety
235.99
236.22
Rzędne terenu
235.99
236.02
Pochylenia
i łuki pionowe
i=1.10%
l=21.00m
Proste
i łuki poziome
L=21.00m
Przechyłki
strona lewa +3%
strona prawa −3%
Odległości
00
21

PROFIL PODŁUŻNY DROGA NR 6

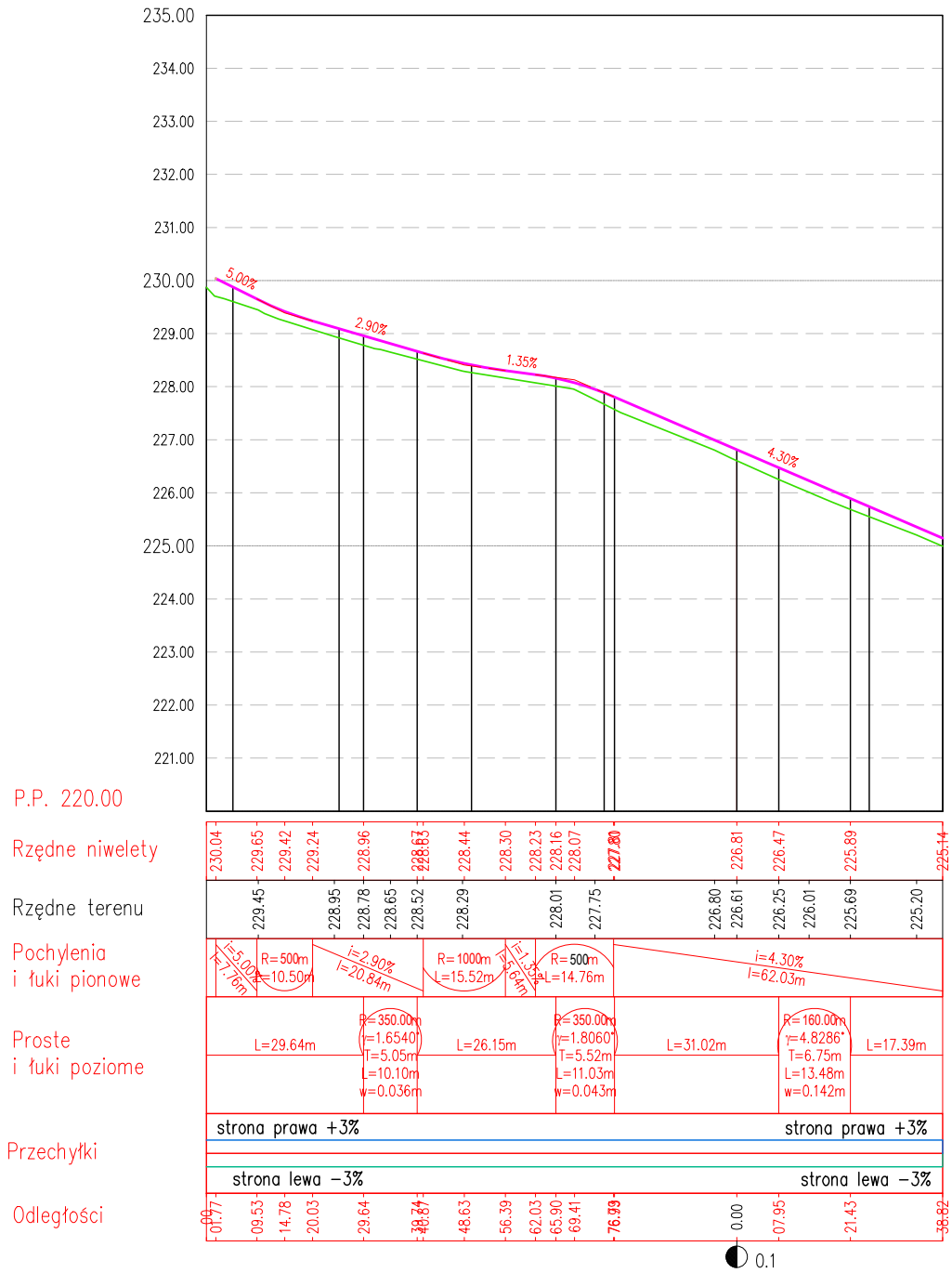
235.00
234.00
233.00
232.00
231.00
230.00
229.00
228.00
227.00
226.00
225.00
224.00
223.00
222.00
221.00
5.00%
2.90%
1.35%
4.30%
P.P. 220.00
Rzędne niwelety
230.04
229.65
229.42
229.24
228.96
228.63
228.53
228.44
228.30
228.23
228.16
228.07
227.80
226.81
226.47
225.89
225.14
Rzędne terenu
229.45
228.95
228.78
228.65
228.52
228.29
228.01
227.75
226.80
226.61
226.25
226.01
225.69
225.20
Pochylenia
i łuki pionowe
i=5.00%
l=7.76m
R=500m
L=10.50m
i=2.90%
l=20.84m
R=1000m
L=15.52m
i=1.35%
l=5.64m
R=500m
L=14.76m
i=4.30%
l=62.03m
Proste
i łuki poziome
L=29.64m
R=350.00m
γ=1.6540°
T=5.05m
L=10.10m
w=0.036m
L=26.15m
R=350.00m
γ=1.8060°
T=5.52m
L=11.03m
w=0.043m
L=31.02m
R=160.00m
γ=4.8286°
T=6.75m
L=13.48m
w=0.142m
L=17.39m
Przechyłki
strona prawa +3%
strona prawa +3%
strona lewa −3%
strona lewa −3%
Odległości
00
01.77
09.53
14.78
20.03
29.64
39.74
40.87
48.63
56.39
62.03
65.90
69.41
76.99
0.00
07.95
21.43
38.82
0.1

PROFIL PODŁUŻNY DROGA NR 9.1

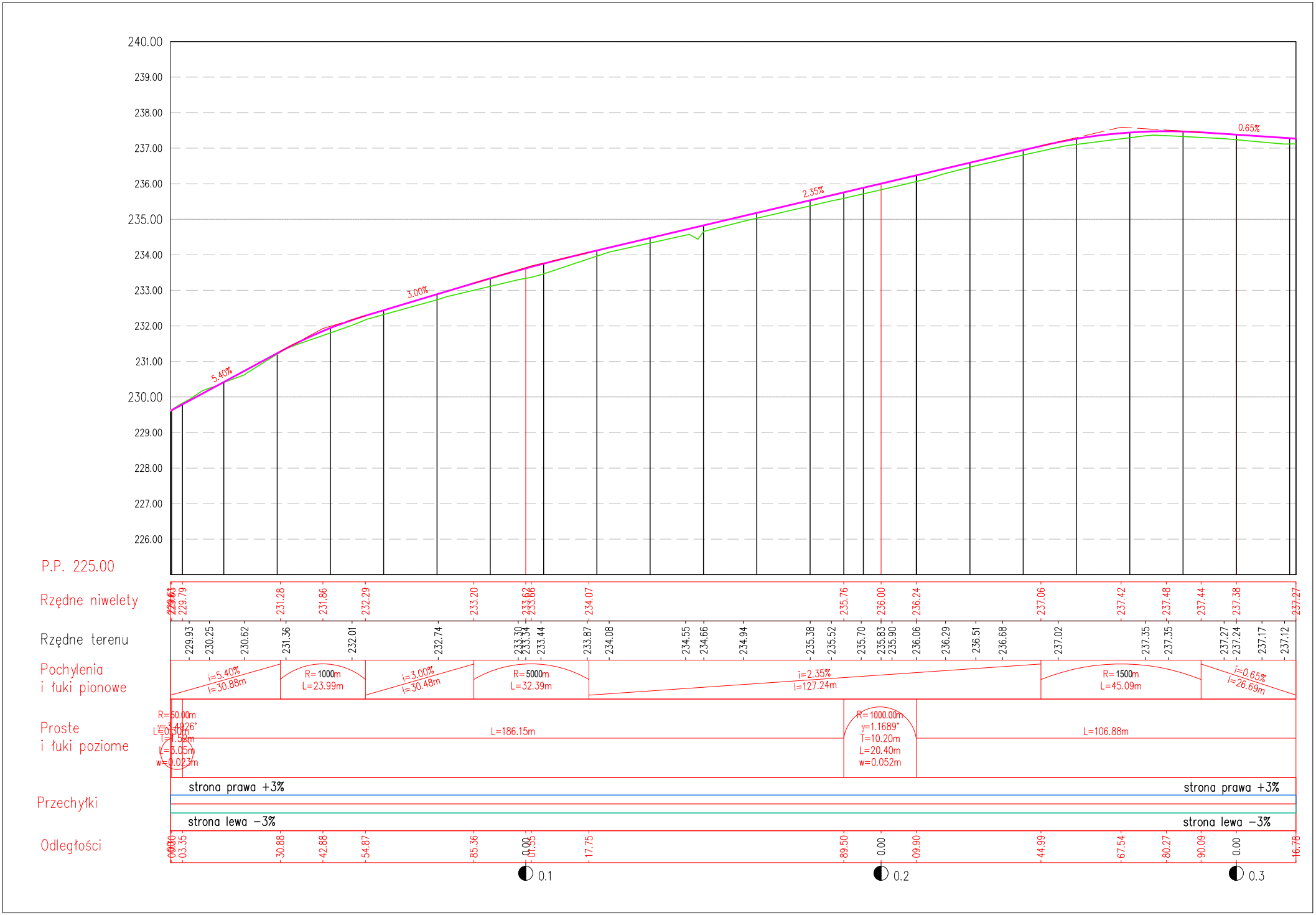
240.00
239.00
238.00
237.00
236.00
235.00
234.00
233.00
232.00
231.00
230.00
229.00
228.00
227.00
226.00
5.40%
3.00%
2.35%
0.65%
P.P. 225.00
Rzędne niwelety
229.63
229.79
231.28
231.86
232.29
233.20
233.62
233.66
234.07
235.76
236.00
236.24
237.06
237.42
237.48
237.44
237.38
237.27
Rzędne terenu
229.93
230.25
230.62
231.36
232.01
232.74
233.30
233.34
233.44
233.87
234.08
234.55
234.66
234.94
235.38
235.52
235.70
235.83
235.90
236.06
236.29
236.51
236.68
237.02
237.35
237.35
237.27
237.24
237.17
237.12
Pochylenia
i łuki pionowe
i=5.40%
l=30.88m
R=1000m
L=23.99m
i=3.00%
l=30.48m
R=5000m
L=32.39m
i=2.35%
l=127.24m
R=1500m
L=45.09m
i=0.65%
l=26.69m
Proste
i łuki poziome
R=50.00m
γ=3.4926°
L=0.30m
T=1.52m
L=3.05m
w=0.023m
L=186.15m
R=1000.00m
γ=1.1689°
T=10.20m
L=20.40m
w=0.052m
L=106.88m
Przechyłki
strona prawa +3%
strona lewa −3%
strona prawa +3%
strona lewa −3%
Odległości
0.00
00.30
03.35
30.88
42.88
54.87
85.36
0.00
01.55
17.75
89.50
0.00
09.90
44.99
67.54
80.27
90.09
0.00
16.78
0.1
0.2
0.3

PROFIL PODŁUŻNY DROGA NR 9.1

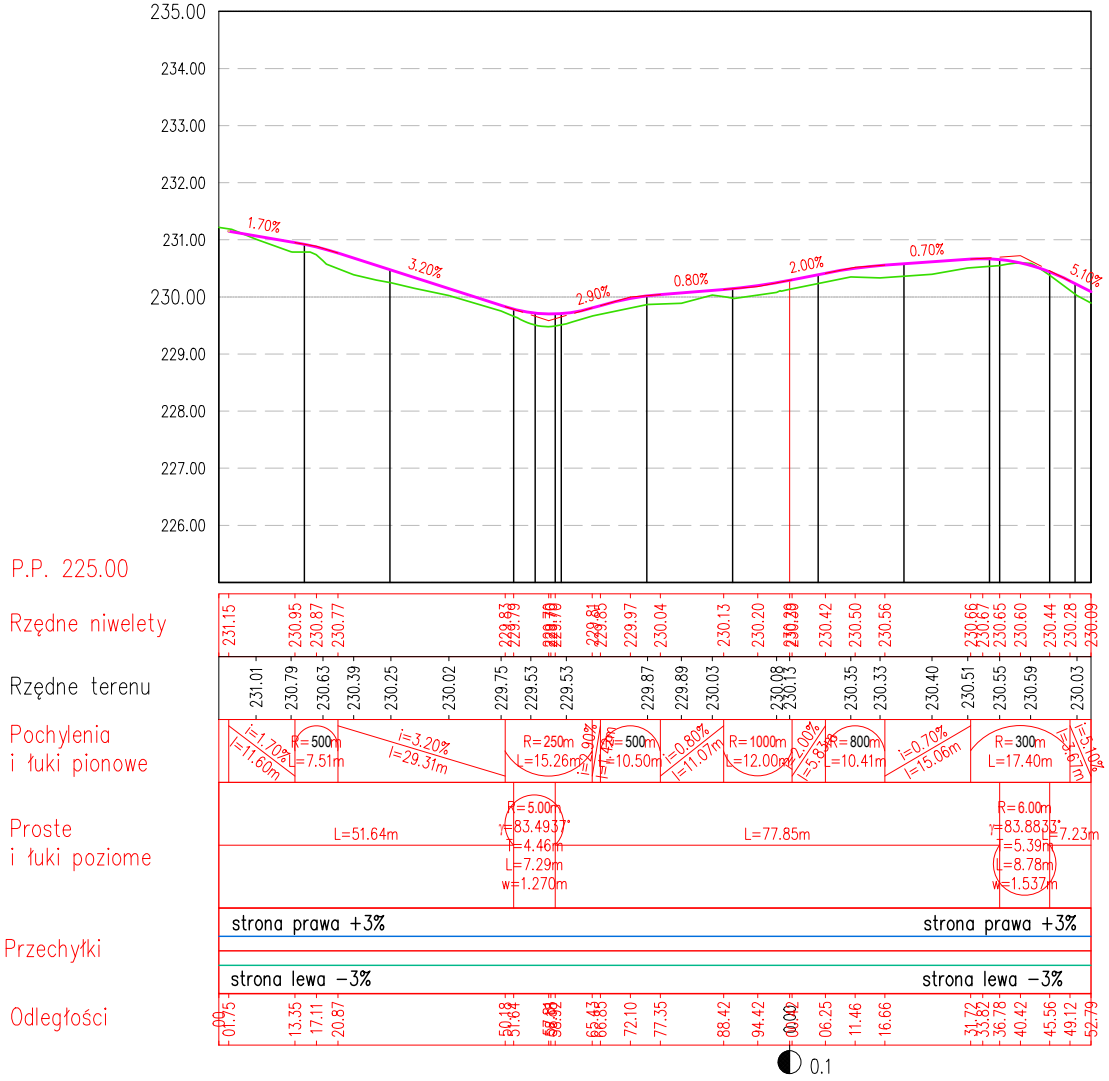
235.00
234.00
233.00
232.00
231.00
230.00
229.00
228.00
227.00
226.00
P.P. 225.00
1.70%
3.20%
2.90%
0.80%
2.00%
0.70%
5.10%
Rzędne niwelety
Rzędne terenu
Pochylenia
i łuki pionowe
Proste
i łuki poziome
L=51.64m
L=77.85m
Przechyłki
strona prawa +3%
strona lewa -3%
Odległości
0.1

PROFIL PODŁUŻNY DROGA NR 13

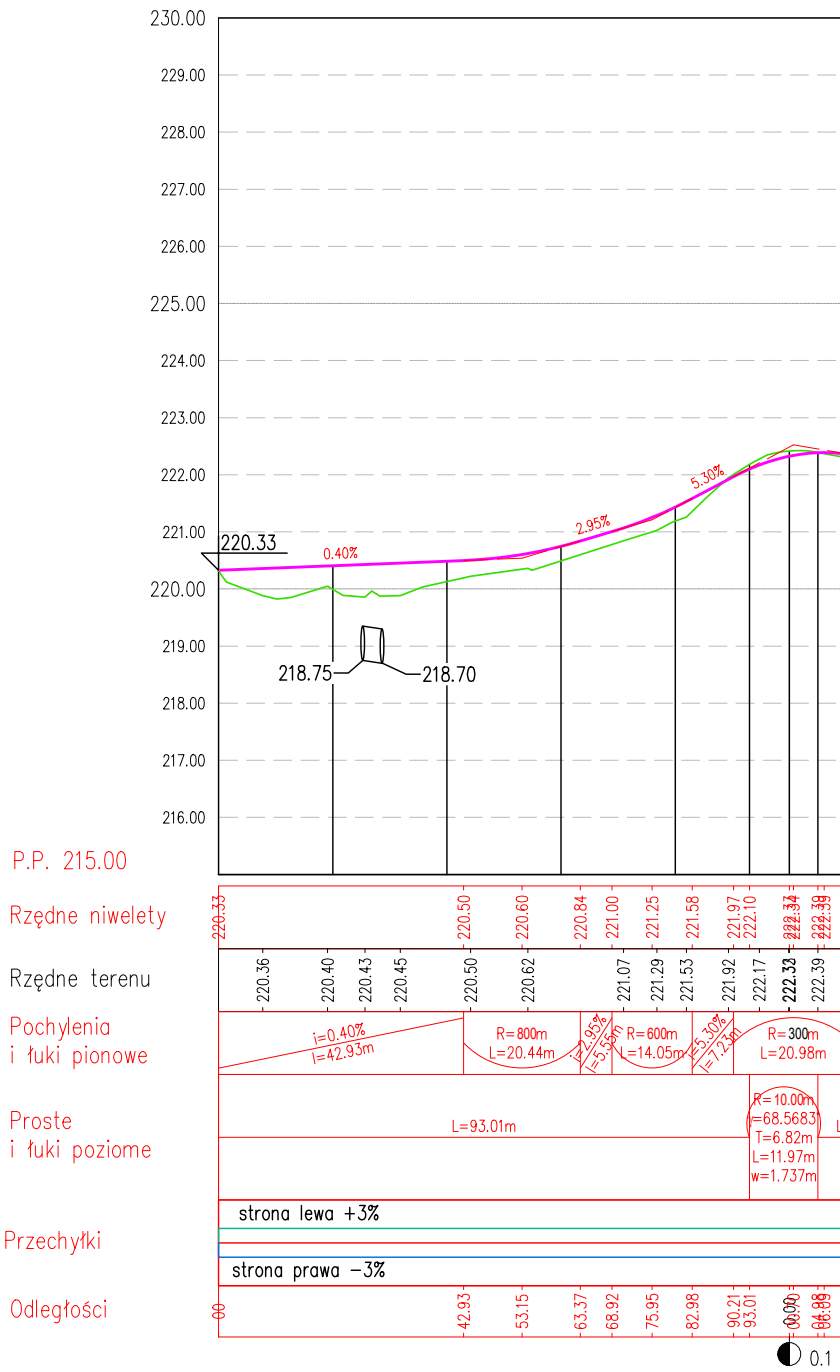
230.00
229.00
228.00
227.00
226.00
225.00
224.00
223.00
222.00
221.00
220.00
219.00
218.00
217.00
216.00
P.P. 215.00
220.33
0.40%
2.95%
5.30%
218.75
218.70
Rzędne niwelety
Rzędne terenu
Pochylenia
i łuki pionowe
Proste
i łuki poziome
L=93.01m
Przechyłki
strona lewa +3%
strona prawa -3%
Odległości
0.1

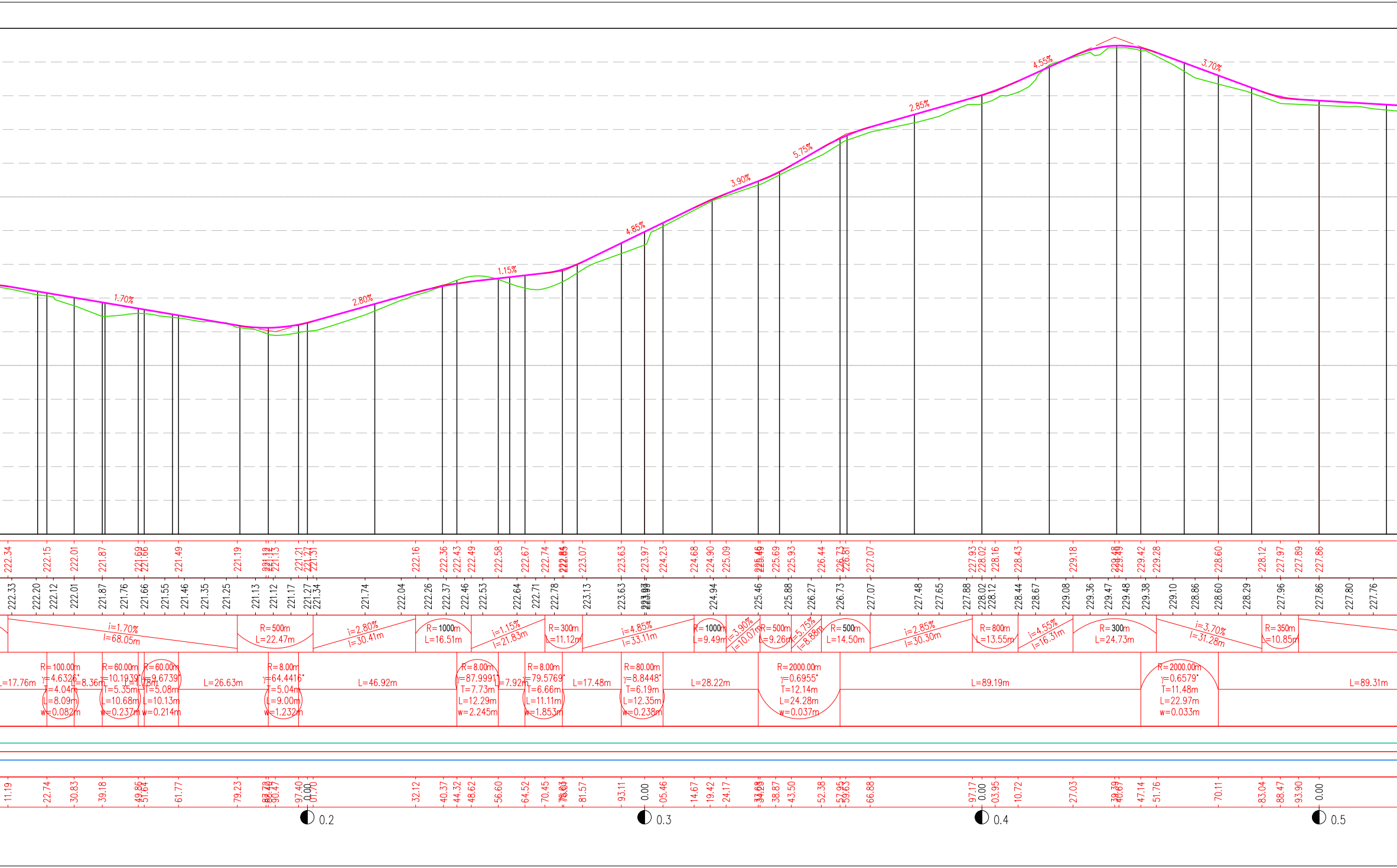
1.70%
2.80%
1.15%
4.85%
3.90%
5.75%
2.85%
4.55%
3.70%
i=1.70%
l=68.05m
R=500m
L=22.47m
i=2.80%
l=30.41m
R=1000m
L=16.51m
i=1.15%
l=21.83m
R=300m
L=11.12m
i=4.85%
l=33.11m
R=1000m
L=9.49m
i=3.90%
l=10.07m
R=500m
L=9.26m
i=5.75%
l=8.88m
R=500m
L=14.50m
i=2.85%
l=30.30m
R=800m
L=13.55m
i=4.55%
l=16.31m
R=300m
L=24.73m
i=3.70%
l=31.28m
R=350m
L=10.85m
L=17.76m
R=100.00m
γ=4.6326°
T=4.04m
L=8.09m
w=0.082m
L=8.36m
R=60.00m
γ=10.1939°
T=5.35m
L=10.68m
w=0.237m
L=1.73m
R=60.00m
γ=9.6739°
T=5.08m
L=10.13m
w=0.214m
L=26.63m
R=8.00m
γ=64.4416°
T=5.04m
L=9.00m
w=1.232m
L=46.92m
R=8.00m
γ=87.9991°
T=7.73m
L=12.29m
w=2.245m
L=7.92m
R=8.00m
γ=79.5769°
T=6.66m
L=11.11m
w=1.853m
L=17.48m
R=80.00m
γ=8.8448°
T=6.19m
L=12.35m
w=0.238m
L=28.22m
R=2000.00m
γ=0.6955°
T=12.14m
L=24.28m
w=0.037m
L=89.19m
R=2000.00m
γ=0.6579°
T=11.48m
L=22.97m
w=0.033m
L=89.31m
0.2
0.3
0.4
0.5

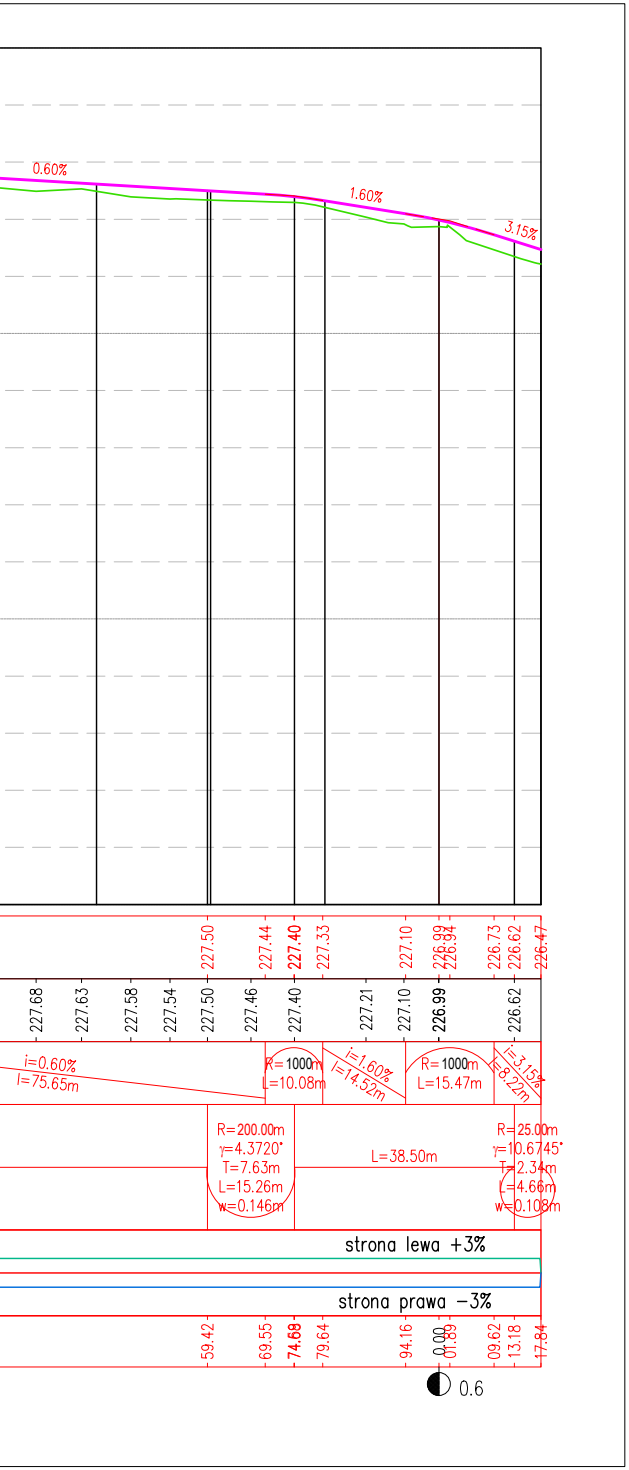
0.60%
1.60%
3.15%
227.50
227.44
227.40
227.33
227.10
226.99
226.94
226.73
226.62
226.47
227.68
227.63
227.58
227.54
227.50
227.46
227.40
227.21
227.10
226.99
226.62
i=0.60%
l=75.65m
R=1000m
L=10.08m
i=1.60%
l=14.52m
R=1000m
L=15.47m
i=3.15%
l=8.22m
R=200.00m
γ=4.3720°
T=7.63m
L=15.26m
w=0.146m
L=38.50m
R=25.00m
γ=10.6745°
T=2.34m
L=4.66m
w=0.108m
strona lewa +3%
strona prawa −3%
59.42
69.55
74.68
79.64
94.16
0.00
01.89
09.62
13.18
17.84
0.6

Legenda:

- niweleta
- teren

NAZWA I ADRES OBIEKTU BUDOWLANEGO:

Zagospodarowanie poscaleniowe
w zakresie budowy/przebudowy/remontu dróg wewnętrznych,
rekultywacji, melioracji, przebudowy zjazdów,
w obszarze obrębu Sterkowiec
w ramach zadania:
„Scalenia gruntów w obrębie Sterkowiec, Gmina Brzesko, Powiat Brzeski".

NAZWA INWESTORA:

Powiat Brzeski
ul. Głowackiego 51
32-800 Brzesko

WYKONAWCA DOKUMENTACJI PROJEKTOWEJ:

SP-GEO

Biuro Usług Inżynierskich
"SP-GEO"
Paulina Pawlak
ul. Rynek 20, 37-220 Kańczuga

ETAP
PROJEKT WYKONAWCZY

TYTUŁ RYSUNKU
PROFILE PODŁUŻNE

BRANŻA
DROGOWA

LOKALIZACJA
STERKOWIEC

NAZWISKO I IMIĘ	SPECJALNOŚĆ	NR UPRAWNIEŃ	PODPIS
PROJEKTANT GŁÓWNY mgr inż. Przemysław Dumański	DROGI	PDK/0143/POOD/07	
PROJEKTANT mgr inż. Sławomir Pawlak	DROGI	PDK/0040/POOD/22	
SPRAWDZAJĄCY mgr inż. Agnieszka Dumańska	DROGI	PDK/0090/PWOD/10	
WYKONAŁ mgr inż. Sebastian Sobek	DROGI	-	

DATA 06.2026r.	SKALA	RYS. NR:	
EDYCJA I	1:100/1000	4.1	